VYTYČOVACÍ VÝKRES V KM 68,000 - 69,650 1:1000

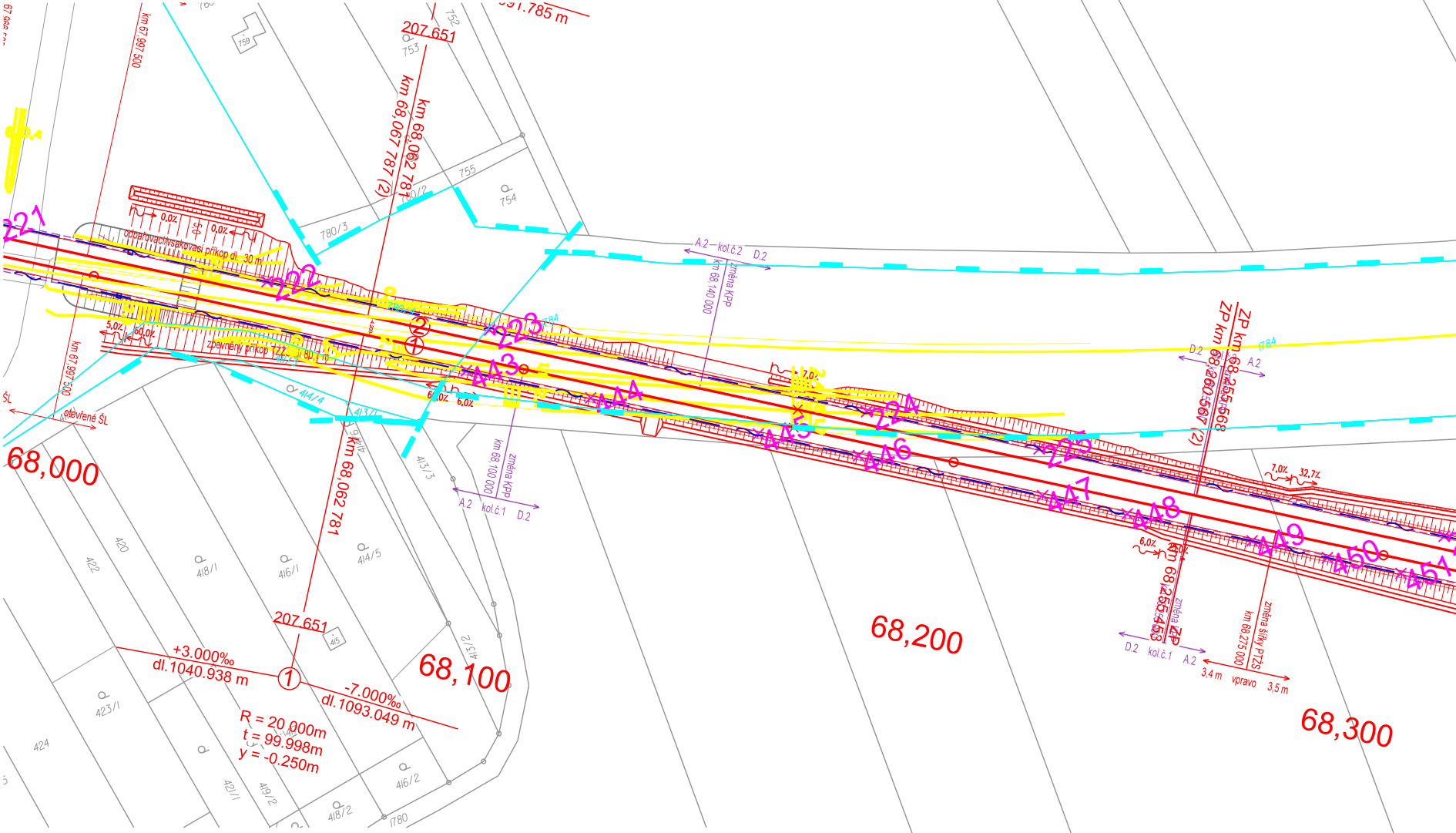

km 67,997 500
207,651
km 68,067 787 (2)
km 68,062 781
759
753
755
754
780/3
odpařovací/vsakovací příkop dl. 30 m
zpevněný příkop TZZ dl. 80 m
otevřené ŠL
221
222
223
224
225
443
444
445
446
447
448
449
450
451
A.2 kol.č.2 D.2
km 68 140 000 změna KPP
km 68 100 000 změna KPP
A.2 kol.č.1 D.2
ZP km 68,255 568
ZP km 68,260 507 (2)
km 68,255 453 změna ZP
D.2 kol.č.1 A.2
km 68,275 000 změna šířky PTZS
3,4 m vpravo 3,5 m
68,000
68,100
68,200
68,300
+3.000‰ dl.1040.938 m
-7.000‰ dl.1093.049 m
R = 20 000m
t = 99.998m
y = -0.250m
420
422
418/1
416/1
414/5
414/4
413/3
413/2
415
423/1
424
421/1
419/2
418/2
416/2
1780

Legenda koordinační situace

- stávající hranice pozemku dráhy
- stávající stav
- stávající hranice katastrální mapy
- hranice katastrálního území
- kolejové řešení, mostní a pozemní objekty
- trativody
- SVÚ směrová a výšková úprava st. koleje
- silnoproudá zařízení
- sdělovací zařízení
- z zabezpečovací zařízení
- z multitrasa (sděl. + zab. zařízení)
- kanalizace
- oplocení
- demolice
- související investiční akce
- venkovní návěstní prvky
- ▨ silniční komunikace
- ▨ pozemní stavební objekty
- ▨ nástupiště a zpevněné plochy

Legenda stávajících sítí:

Mimodrážní sítě:

- sdělovací vedení
- kanalizace
- kanalizace - přípojky
- kanalizace - hlavní řád
- vodovod
- plynovod STL
- plynovod VTL
- silnoproud NN
- silnoproud VN
- silnoproud VVN

Drážní sítě:

- kanalizace
- vodovod
- plynovod - přípojka
- sděl. vedení - SŽ
- z zabezp. vedení - SŽ SSZT
- silnoproud - SŽ SEE

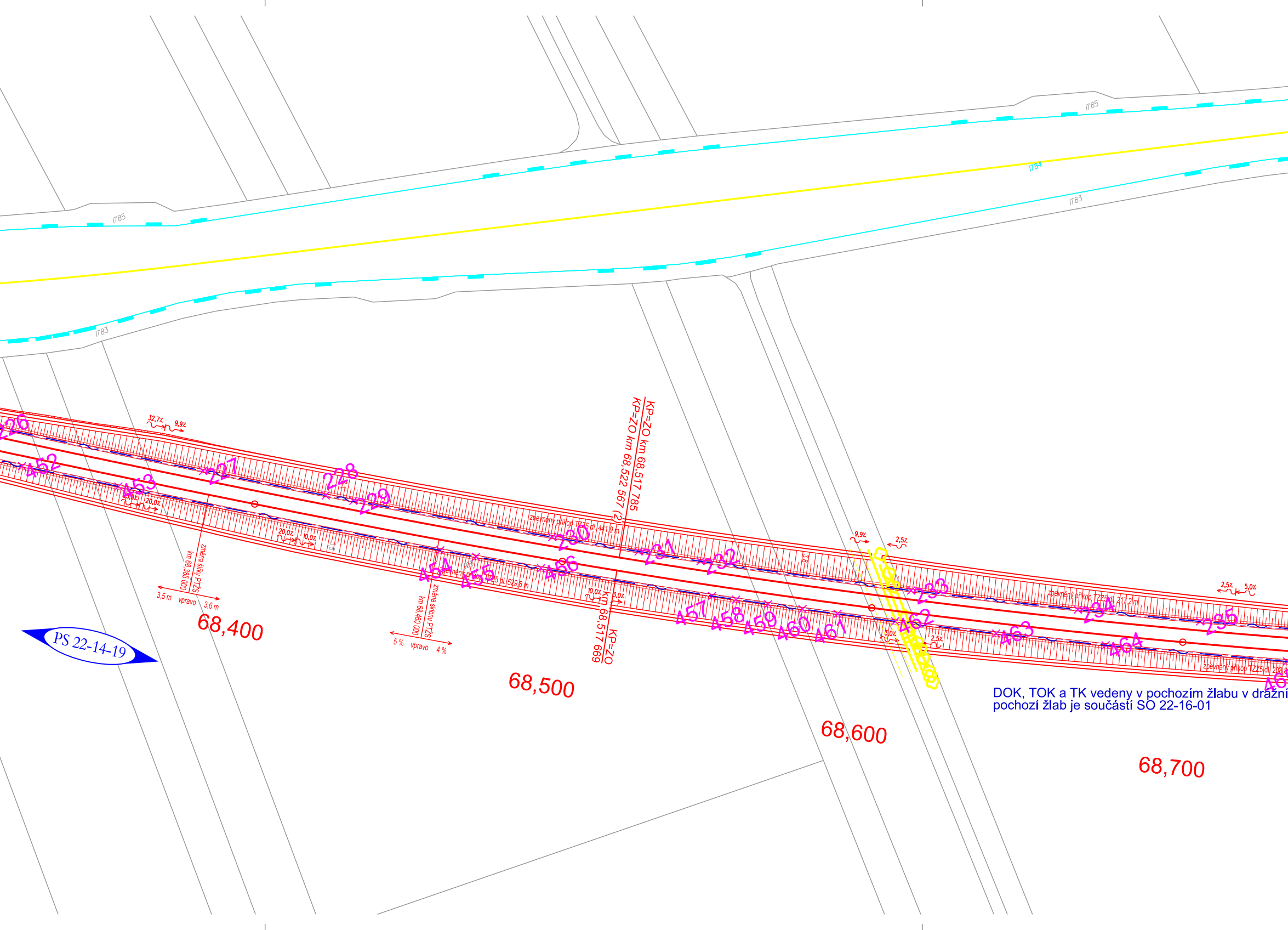
1785
1785
1784
1783
1783
PS 22-14-19
226
452
227
453
228
229
230
231
232
233
234
235
454
455
456
457
458
459
460
461
462
463
464
32,7%
9,9%
20,0%
20,0%
10,0%
10,0%
3,0%
9,9%
2,5%
3,0%
2,5%
2,5%
5,0%
3,5
3,8
1309
zpevněný příkop TZZ5 dl. 441,9 m
zpevněný příkop TZZ5 dl. 529,8 m
zpevněný příkop TZZ5 dl. 217,2 m
zpevněný příkop TZZ5 dl. 208
KP=ZO km 68,517 785
KP=ZO km 68,522 567 (2)
KP=ZO km 68,517 669
změna šířky PTŽS
km 68,385 000
3,5 m
vpravo
3,6 m
změna sklonu PTŽS
km 68,460 000
5 %
vpravo
4 %
68,400
68,500
68,600
68,700

DOK, TOK a TK vedeny v pochozím žlabu v drážní
pochozí žlab je součástí SO 22-16-01

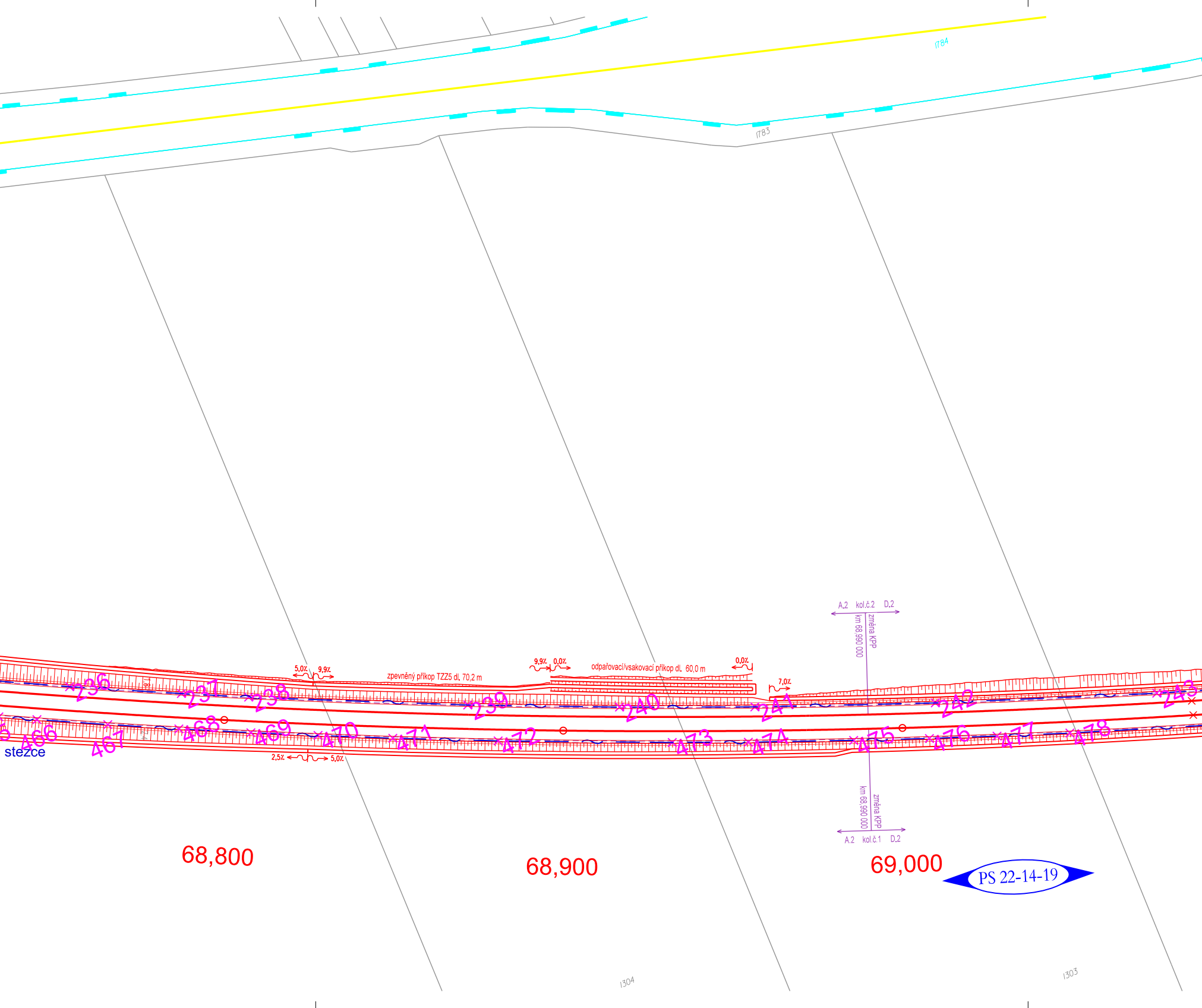
1784
1783
5,0%
9,9%
zpevněný příkop TZZ5 dl. 70,2 m
9,9%
0,0%
odpařovací/vsakovací příkop dl. 60,0 m
0,0%
7,0%
A.2 kol.č.2 D.2
změna KPP
km 68,990 000
236
237
238
239
240
241
242
243
466
467
468
469
470
471
472
473
474
475
476
477
478
stezce
2,5%
5,0%
km 68,990 000
změna KPP
A.2 kol.č.1 D.2
68,800
68,900
69,000
PS 22-14-19
1304
1303

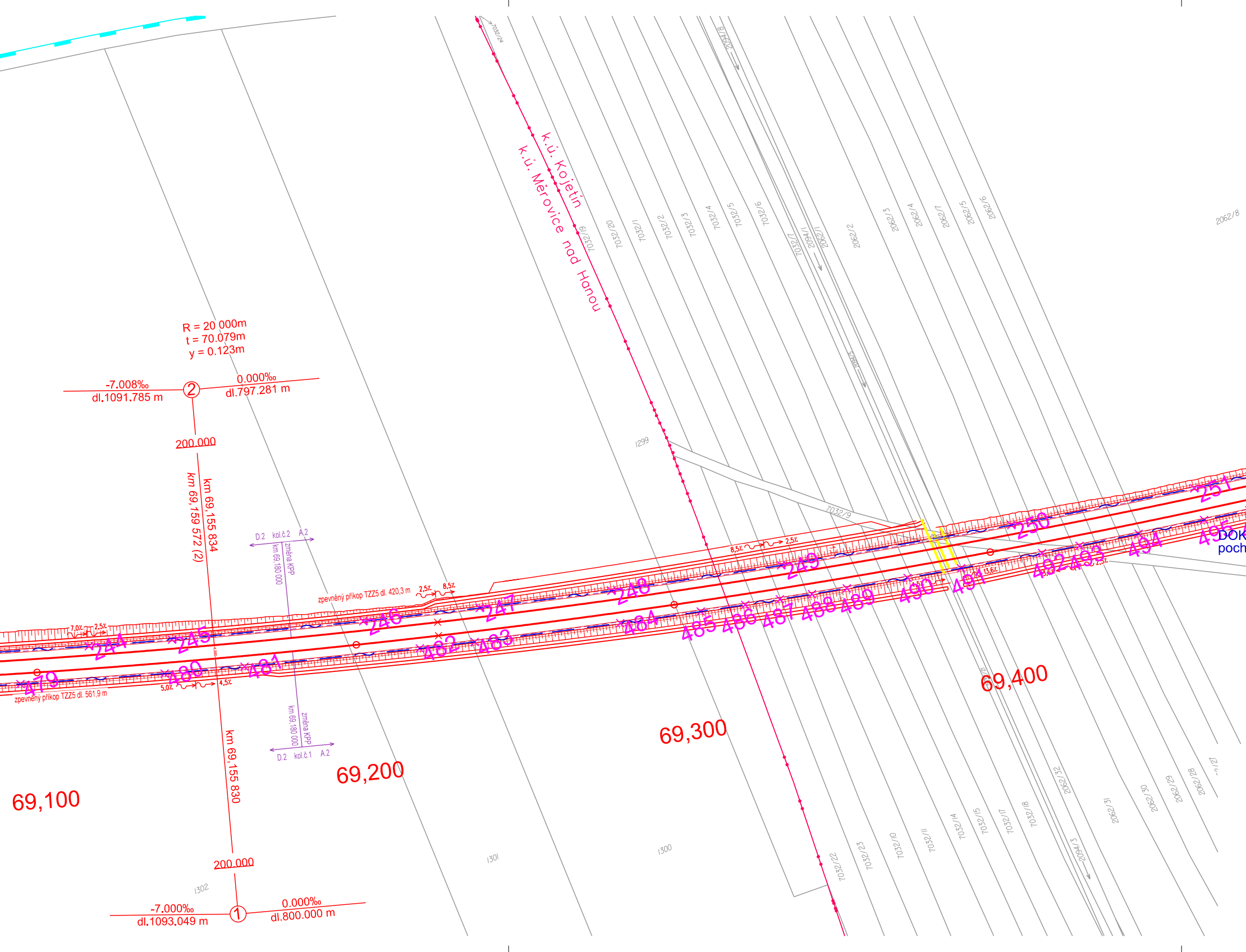
k.ú. Kojetín
k.ú. Měrovice nad Hanou
R = 20 000m
t = 70.079m
y = 0.123m
-7.008‰
dl.1091.785 m
②
0.000‰
dl.797.281 m
200.000
km 69,159 572 (2)
km 69,155 834
D.2
kol.č.2
A.2
km 69,180 000
změna KPP
zpevněný příkop TZZ5 dl. 420,3 m
2,5%
8,5%
7,0%
2,5%
5,0%
4,5%
13,6%
zpevněný příkop TZZ5 dl. 561,9 m
km 69,180 000
změna KPP
D.2
kol.č.1
A.2
km 69,155 830
200.000
-7.000‰
dl.1093.049 m
①
0.000‰
dl.800.000 m
244
245
246
247
248
249
250
251
479
480
481
482
483
484
485
486
487
488
489
490
491
492
493
494
495
DOK
poch
69,100
69,200
69,300
69,400
1299
1300
1301
1302
7032/24
7032/19
7032/20
7032/1
7032/2
7032/3
7032/4
7032/5
7032/6
7032/7
2094/8
2094/1
2062/1
2062/2
2062/3
2062/4
2062/7
2062/5
2062/6
2062/8
7032/9
7032/21
7032/22
7032/23
7032/10
7032/11
7032/14
7032/15
7032/17
7032/18
2094/3
2062/32
2062/31
2062/30
2062/29
2062/28
2062/27

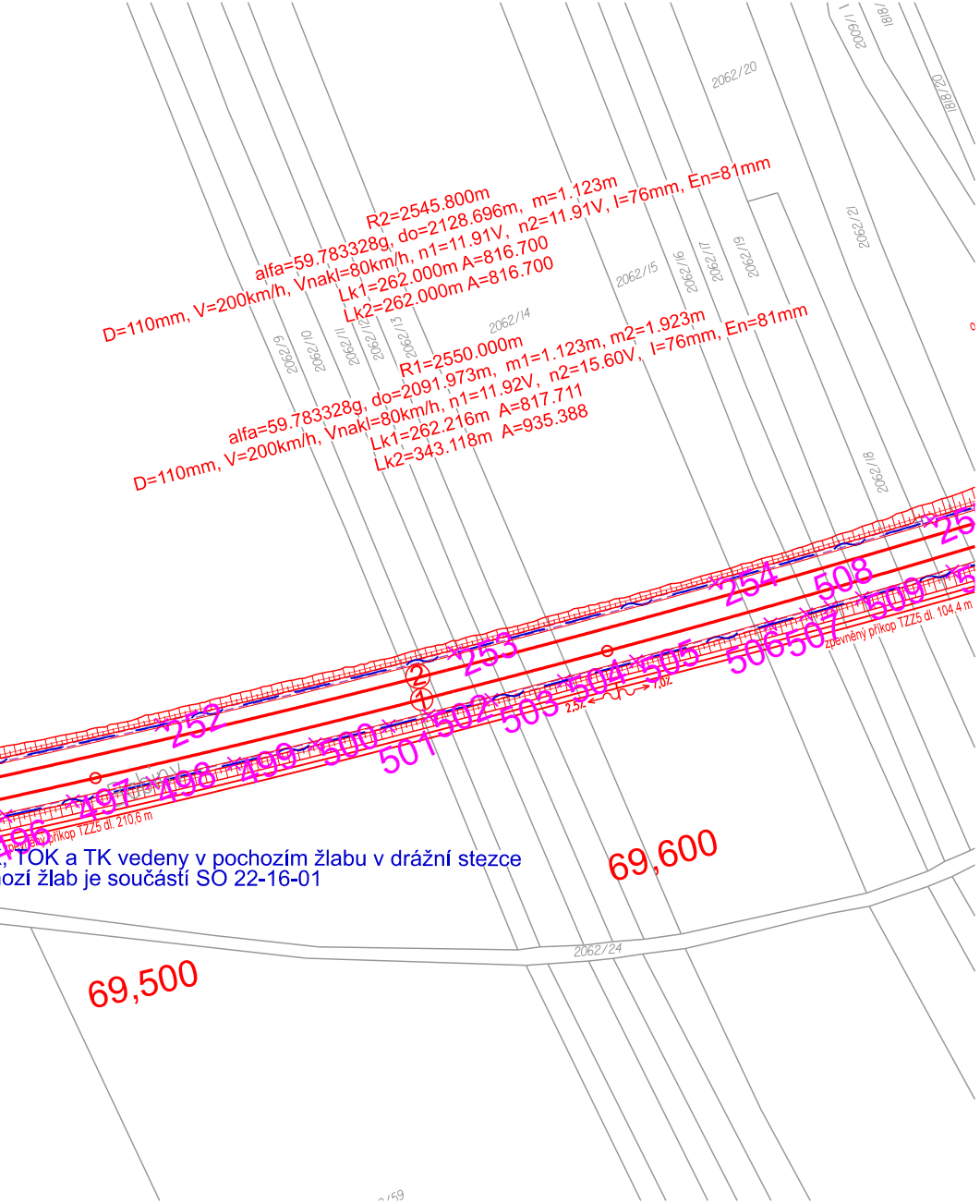
2009/1
1818/
1818/20
2062/20
2062/21
2062/9
2062/10
2062/11
2062/12
2062/13
2062/14
2062/15
2062/16
2062/17
2062/19
2062/18
2062/24
/59
R2=2545.800m
alfa=59.783328g, do=2128.696m, m=1.123m
D=110mm, V=200km/h, Vnakl=80km/h, n1=11.91V, n2=11.91V, I=76mm, En=81mm
Lk1=262.000m A=816.700
Lk2=262.000m A=816.700
R1=2550.000m
alfa=59.783328g, do=2091.973m, m1=1.123m, m2=1.923m
D=110mm, V=200km/h, Vnakl=80km/h, n1=11.92V, n2=15.60V, I=76mm, En=81mm
Lk1=262.216m A=817.711
Lk2=343.118m A=935.388
252
253
254
25
2
1
496
497
498
499
500
501
502
503
504
505
506
507
508
509
5
2,5%
7,0%
zpevněný příkop TZZ5 dl. 210,6 m
zpevněný příkop TZZ5 dl. 104,4 m
, TOK a TK vedeny v pochozím žlabu v drážní stezce
ozí žlab je součástí SO 22-16-01
69,600
69,500

LEGENDA K VYTYČOVANÝM BODŮM:

SOUŘADNICOVÝ SYSTÉM S-JTSK

VÝŠKOVÝ SYSTÉM Bpv

PRO VYTYČENÍ BUDE POUŽITA PLATNÁ VYTYČOVACÍ SÍŤ STAVBY V DOBĚ VYTYČENÍ

PŘESNOST VYTYČENÍ DLE ČSN 730420-1 a 730420-2 *)

×1	VYTYČOVANÝ BOD
—×—	KABELOVÁ TRASA S VYTYČOVANÝM BODEM



Spolufinancováno Evropskou unií

Ministerstvo dopravy
Státní fond dopravní infrastruktury

Jiná ověření:

Paré:

Orientační schéma:

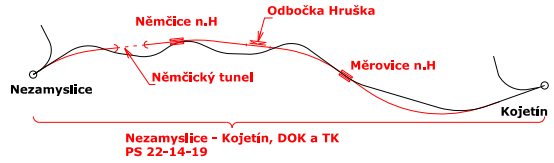
Němčice n.H
Odbočka Hruška
Nezamyslice
Němčický tunel
Měrovice n.H
Kojetín
Nezamyslice - Kojetín, DOK a TK
PS 22-14-19

Razítko oprávněné osoby:

Podpis: Datum:

Revize:	Datum:	Popis:	Kontroloval:
000	1.5.2023	Dokumentace PDPS	Ing. Ondřej Kopáč

Stavebník/Investor: **Správa železnic, státní organizace**
Adresa: **Dlážděná 1003/7, 110 00 Praha 1**
Zástupce investora: **Stavební správa východ**
Adresa: **Nerudova 773/1, 779 00 Olomouc**

SPRÁVA ŽELEZNIC

Zhotovitel díla: **Společnost Nej - Koj**
MORAVIA CONSULT Olomouc a.s.
Adresa: Legionářská 1085/8,
779 00 Olomouc
Kontakt: T: +420 585 570 444
E: moravia@moravia.cz

MCO

Metroprojekt Praha a.s.
Argentinská 1621/36
Holešovice 170 00 Praha 7
T: +420 296154105
E: info@metroprojekt.cz

METROPROJEKT

Zhotovitel části/objektu: **MORAVIA CONSULT Olomouc a.s.**
Adresa: Legionářská 1085/8, 779 00 Olomouc
Kontakt: T: +420 585 570 444
E: moravia@moravia.cz

MCO

Hlavní projektant (HIP): **Ing. Jiří Malina**
Specialista: **Ing. Milan Oharek**

Název stavby/akce: **Modernizace trati Brno-Přerov, 4. stavba Nezamyslice - Kojetín**
Označení Investora: S621500589
Zakázka: 21-022-232-SR

Název části: Dálková, optická, závěsná kabelizace (DK, DOK, ZOK)
Označení části: **D.1.2.5**

Název objektu/dílčí části: **Nezamyslice - Kojetín, DOK a TK**
Označení objektu/komplexu: **PS 22-14-19**

Název přílohy: Vytyčovací výkres v KM 68,000 - 69,650
Název dílčí části přílohy: -
Číslo přílohy (typ/pořadí): **2. 206**

Odpovědný projektant: Ing. Filip Rozsypal	Zpracovatel přílohy: Ing. Filip Rozsypal	Měřítko: 1:1000 Formáty: 9xA4	Stupeň dokumentace: **PDPS**
Kraj: Olomoucký	Katastrální území: viz technická zpráva	TUDU: 2101 Brno-hl.n. – Přerov	Smluvní datum zpracování: **01.05.2023**

Označení investora:	Stupeň dokumentace:	Část:	Objekt:	Podobjekt:	Příloha:	Revize:
S 6 2 1 5 0 0 5 8 9	_ P D P S	_ D 1 2 0 5	_ P S 2 2 1 4 1 9	_ X X	_ 2 _ 2 0 6	_ 0 0 0

DOKUMENT LZE UŽÍVAT POUZE VE SMYSLU PŘÍSLUŠNÉ SMLOUVY O DÍLO. ŽÁDNÁ JEHO ČÁST NEMŮŽE BÝT DLE ZÁKONA č.121/2000 Sb. KOPÍROVÁNA NEBO JINAK ROZŠIŘOVÁNA BEZ SOUHLASU MORAVIA CONSULT Olomouc a.s.